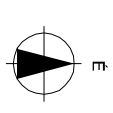


JÁSZAPÁTI

VÁROS

Településrendezési tervének
módosítása

M = 1 : 1000



Jelmagyarázat

- törvényes szabályozási terv határa
- építési övezet, övezet határa
- övezet (tervezési területen)

[KbEn]

építési övezet (tervezési terület környezetben)

tervezett különleges beépítésre nem szánt terület, megújuló energia hasznosítását szolgáló terület övezete

[Lfi] 0 | 30
4,0-4,5 | 900

fahusás lakóterület

Belsőterületi megengedett
tervezési terület (Bt)
Környezeti megengedett
tervezési terület (Kt)
Környezeti megengedett
tervezési terület (Kt)

[Lk-Iku] 0 | 30
4,5 | 700

jász (kerteségű) fahusás lakóterület övezete

[Lk-Jhu] 0 | 40
4,0 | 300

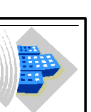
jász (nagyhatalmas beépítésű) kisvárosias lakóterület övezete

Terrületi szabályozási elemek

- II. rendű közlekedési célú közterület (KÖu2)
- vízvezetékvezető terület

Alaptérképi elemek:

- 48/6** földszelvény
- Sz 3** helyrajzszám
- közterület** minőségű osztály művelési ág

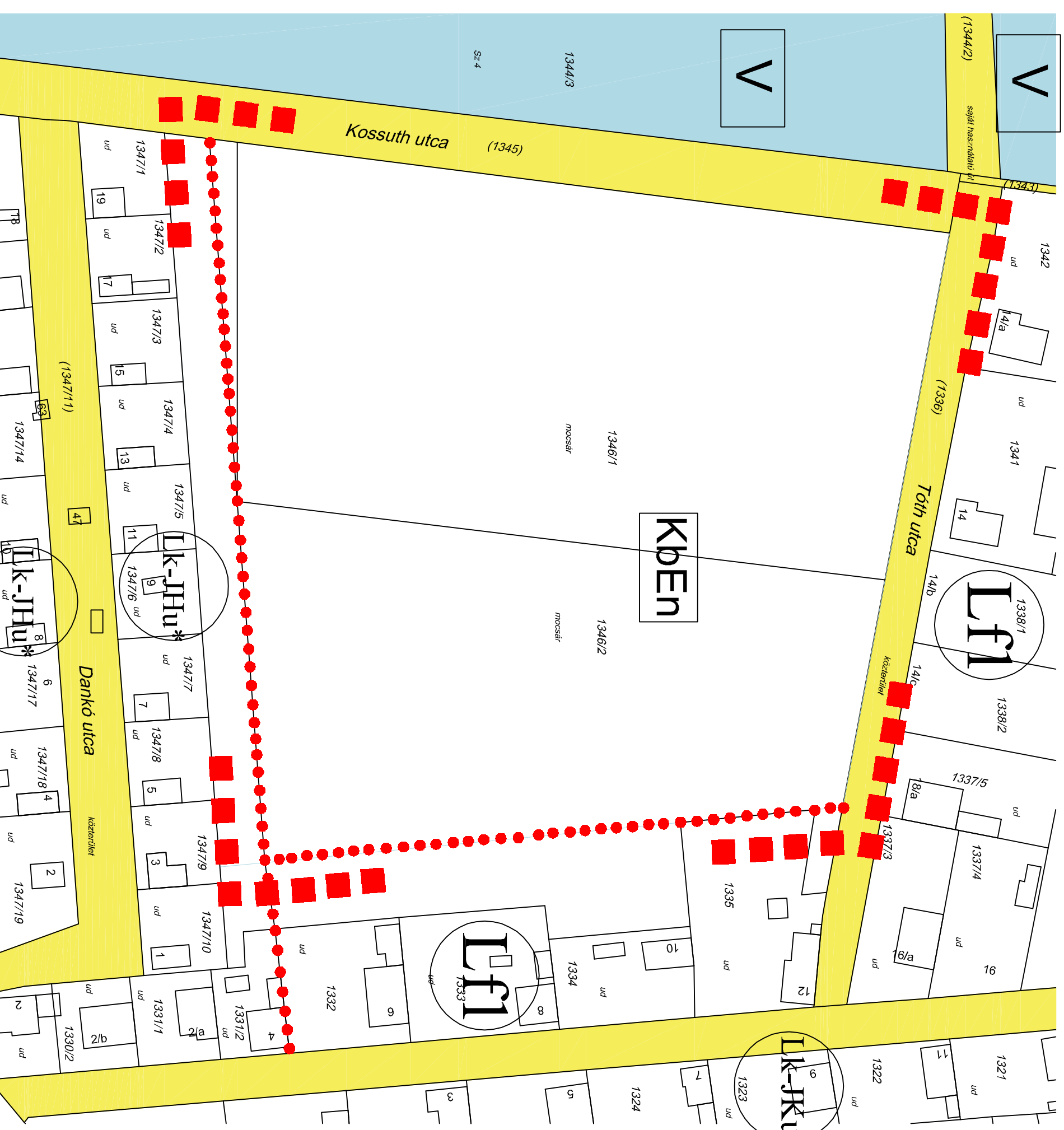


KISZALOVICS ILDIKÓ, EGYÉNI VÁLLALKOZÓ, VEZETŐ TERVEZŐ

5000 SZOLNOK, SZANTÓ KRT. 52. L.H. II/S.

Rajz megnevezése: **SZABÁLYOZÁSI TERV MÓDOSÍTÁSA**

Méretarány	M = 1 : 1000	Dátum	Szolnok, 2019. Július	Részszám	SZ-1 / m8
Vezető településrendezési Készítő Ildikó		Településrendezési Készítő Ildikó		Számítógépes felülvizsgás	



1.a. melléklet aÖnkormányzati rendelethez

KÉSZÜLT AZ ÁLLAMI ALAPADATOK FELHASZNÁLÁSÁVAL!