

Vámosgyörk



Újszász

JÁSZAPÁTI

VÁROS





Településrendezési tervének




módosítása


M = 1 : 2000



Jelmagyarázat

-  behatárolt határ
-  vasútvonal
- Terrületfelhasználási módok
- beépítéssel nem szánt területek
- Gazdasági terület
-  - egyéb ipari
- Közfellegyes terület
-  tervezett közfellegyes beépítéssel szánt terület
- multifunkcionális sport- és szabadidőterületek

- beépítéssel nem szánt területek
- Közelítési terület
-  - közúti
-  - köztisztviselés
- Egyéb jelkódok
-  tervezéssel érintett terület határa

- Alaptervköpi elemek:
-  földészlelőhatár
 - 048/6** helyrajzszám
 - Sz 3 minőségig osztály
 - magnánál művelési ág

1.a. melléklet a 178/2019. (IX.6.) Képviselő - testületi határozathoz

Jegyző tanács távollétében:

 Kocszáné dr. Fehérvári Mária
 aljegyző

Farkas Ferenc s.k.
 polgármester



KISZELOVICS ILDIKÓ, EGYSÉNI VÁLLALKOZÓ, VEZETŐ TERVEZŐ

5000 SZOLNOK, SZANTÓ KRT. 52. I. LH. III/5.

TELEPÜLÉSSZERKEZETI TERV MÓDOSÍTÁSA

Rajz megnevezése		Rajzszám	
TELEPÜLÉSSZERKEZETI TERV MÓDOSÍTÁSA		TSZ-1 / m4	
Méretarány	Dátum	Számítógépes felülgörzés	
M = 1 : 2000	Szólnok, 2019. Szeptember		
Vezető településrendező	Településrendező	Számítógépes felülgörzés	
TTK-0238 Kiszalóczy Ildikó	Kiszalóczy Ildikó		