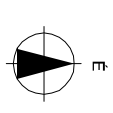


JÁSZAPÁTI

VÁROS

Településrendezési tervének
módosítása

M = 1 : 1000



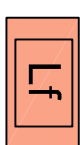
Jelmagyarázat

beépített és beépítésre szánt, illetőleg
beépítésre nem szánt területek határa

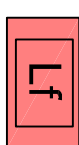
Területföldhasználati módok
beépítésre szánt területek



jász (halmozos beépítésű) kisvárosias lakóterület



falusias lakóterület

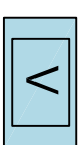


jász (kerteségi) falusias lakóterület

beépítésre nem szánt területek



tervezett különleges beépítésre nem szánt terület,
megújuló energia hasznosítását szolgáló terület



vizgádközponti terület

Egyéb jelölések

tervezéssel érintett terület határa

Alaptérképi elemek:

48/6

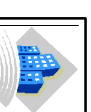
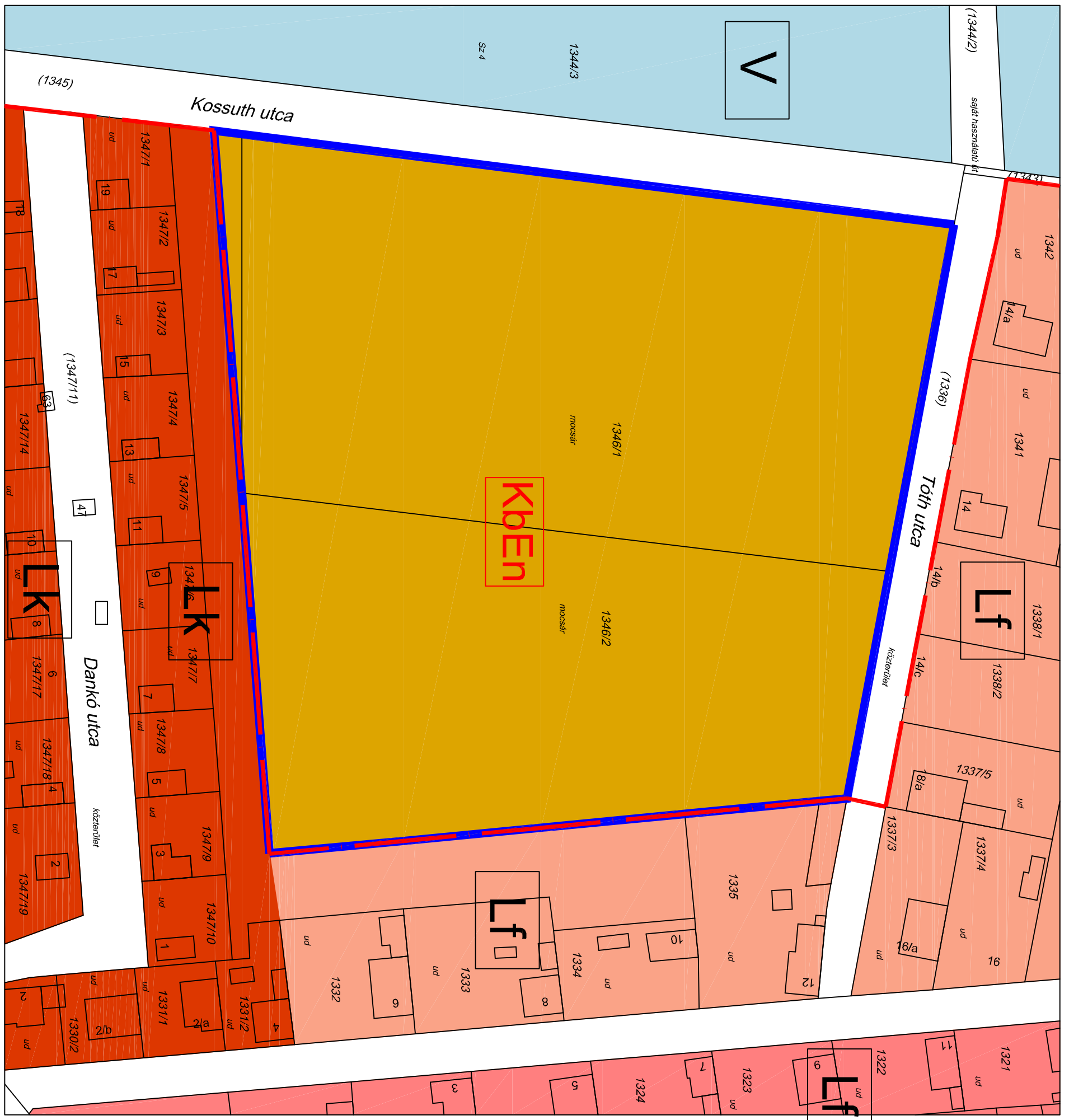
Rövidszelvényhatár
helyrajzszám

Sz 3

minőségügyi osztály

közterület

művelési íg



KISZALOVICS ILDIKÓ, EGYÉNI VÁLLALKOZÓ, VEZETŐ TERVEZŐ

5000 SZOLNOK, SZANTÓ KRT. 52. L.H. U/S.

TELEPÜLÉSSZERKEZETI TERV MÓDOSÍTÁSA

Rajz megnevezése	TELEPÜLÉSSZERKEZETI TERV MÓDOSÍTÁSA	
Méretarány	M = 1 : 1000	Rajzszám
Dátum	Szolnok, 2019. Július	TSZ-1 / m6
Vezető településrendező	Kiszalovics Ildikó	Számítógépes feldolgozás
Tervező	Kiszalovics Ildikó	

1. a. melléklet aKépviselő - területi határozathoz