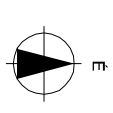


JÁSZAPÁTI

VÁROS

Településrendezési tervének
módosítása

M = 1 : 1000



Jelmagyarázat

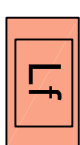
beépített és beépítésre szánt, illetőleg
beépítésre nem szánt területek határa

Területfelhasználási módok

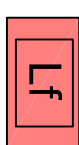
beépítésre szánt területek



jász (halmozos beépítésű) kisvárosias lakóterület



falusias lakóterület

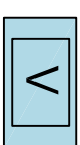


jász (kerteségi) falusias lakóterület

beépítésre nem szánt területek



különleges beépítésre nem szánt megújuló energiatáforrások
hasznosításának céljára szolgáló terület



vizgazdálkodási terület

Egyéb jelölések

tervezéssel érintett terület határa

Alaptérképi elemek:

48/6

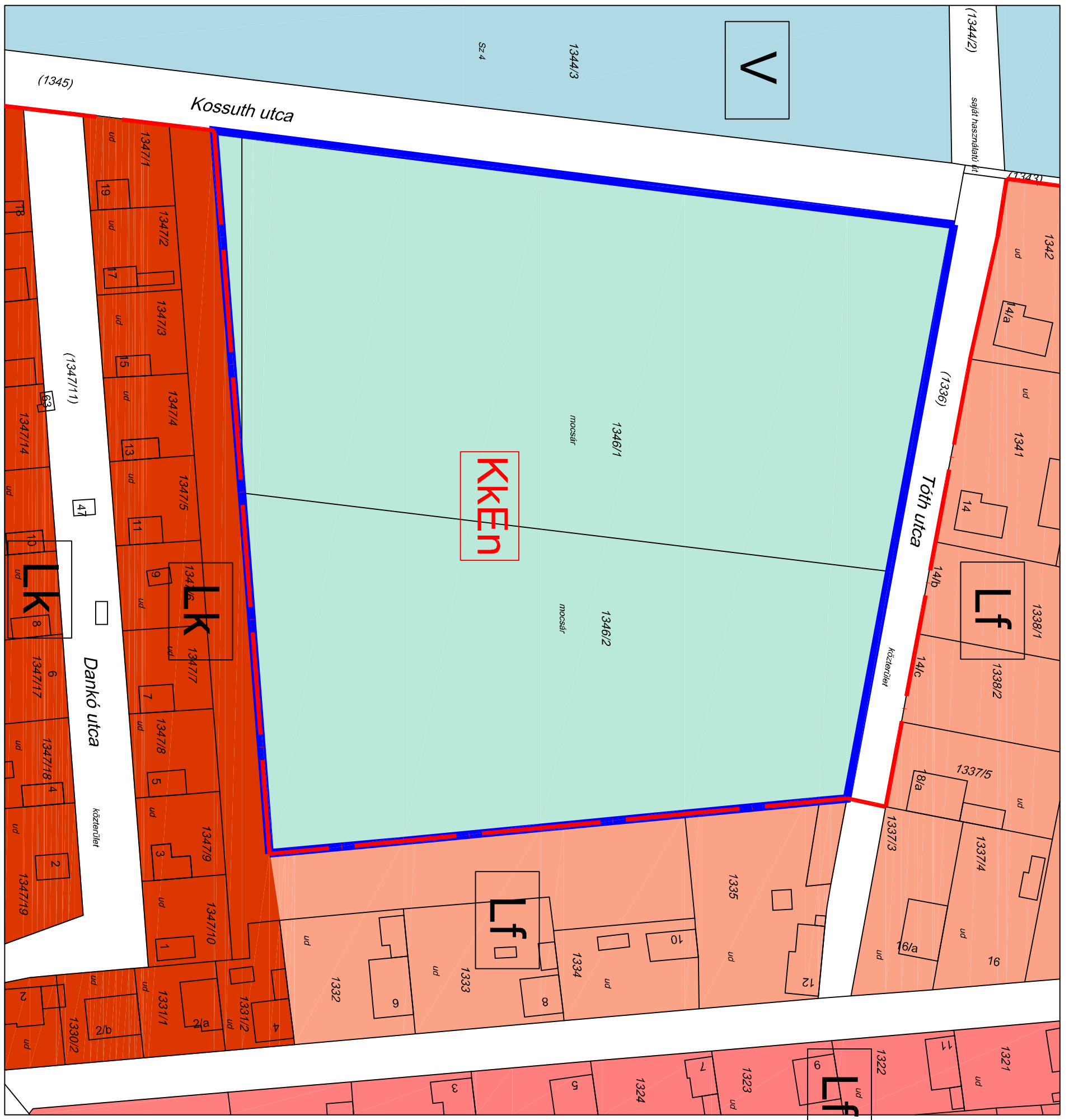
fordítszelvényhatár
helyrajzszám

Sz 3

minőségügyi osztály

közterület

művelési íg



1. a. melléklet aKépviselő - területi határozathoz

KISZELOVICS ILDIKÓ, EGYÉNI VÁLLALKOZÓ, VEZETŐ TERVEZŐ
5000 SZOLNOK, SZANTÓ KRT. 52. L.H. U/S.

Rajz megnevezése: **TELEPÜLÉSSZERKEZETI TERV MÓDOSÍTÁSA**

Méretarány	M = 1 : 1000	Dátum	Szólók, 2019. November	Rajzszám	TSZ-1 / m6
------------	--------------	-------	------------------------	----------	------------

Vezető településrendező	Tóth Péter	Településrendező	Kiszalovics Ildikó	Számítógépes felbontás	Kiszalovics Ildikó
-------------------------	------------	------------------	--------------------	------------------------	--------------------